



1



2



3

1 Mineral-Freibad

3 Kernerturm auf dem Kirgel

2 Stadtkirche

Gaildorf – Kieselberg – Kernerturm

Vom Wandertafelstandort am Marktplatz ist man in wenigen Minuten am Alten Schloss. Der großartige Fachwerkbau mit seinem sehenswerten Innenhof ist zum Wahrzeichen Gaildorfs geworden.

Natur pur gibt es entlang des Bröckinger Baches. Der malerische Rückblick auf Gaildorf und der Bach mit seiner natürlichen Uferbewachung machen diesen Talwinkel zu einem besonders idyllischen Plätzchen. Ein schmaler Fußpfad führt bergan durch mehrere Sandsteinklingen. An der Sitzecke am Waldrand wird man mit herrlichen Ausblicken ins Kocher- und Rottal sowie zur Frickenhofer Höhe belohnt.

Noch mehr Aussichten bietet der Kernerturm ein 10 Meter hoher Holzturm, auf dem Gaildorer Hausberg, dem Kirgel (460m). Der Turm wurde 1902 vom Schwäbischen Albverein errichtet. Seinen Namen erhielt er zu Ehren des Arztes, Dichters und Demokraten Theobald Kerner, der 1817 in Gaildorf geboren wurde. Sein Vater, der Dichter Justinus Kerner, wirkte von 1815 bis 1819 als Oberamtsarzt in Gaildorf. Der Kernerturm, ist von Ostern bis Ende Oktober sonn- und feiertags geöffnet und bietet einen herrlichen Rundblick auf Gaildorf und die Höhen der Limpurger Berge und des Schwäbischen Waldes.

Inmitten der Limpurger Berge liegt die traditionsreiche Stadt Gaildorf. Am Kocher gelegen ist sie mit ihren 12.000 Einwohnern das Zentrum des Limpurger Landes. Das Alte Schloss im Stadtzentrum war eine der Residenzen der Schenken von Limpurg.

Das Schloss beherbergt heute zwei Museen sowie die Dauer- ausstellung zur Strafjustiz in der Reichsgrafschaft Limpurg. In der „Galerie im Alten Schloss“, betreut von der Interessengemeinschaft Kunst, werden wechselnde Ausstellungen von einheimischen und überregionalen Künstlern präsentiert. Feste Größen im Ausstellungsjahr sind die Mitglieder- ausstellung im Februar sowie die Abschlussausstellung des jährlich wechselnden Stadtmalers am Jahresende.

Im Gaildorer Neuen Schloss ist seit 1967 das heutige Rathaus der Stadt untergebracht. Auch die evangelische Stadtkirche mit den Epitaphen der Schenken von Limpurg aus dem 16. und 17. Jahrhundert ist sehenswert.

Ein großartiges Ereignis für Gäste aus nah und fern ist der Gaildorer Pferdemarkt jährlich am zweiten Montag im Februar. Ursprünglich ein Handelsmarkt, hat sich der Pferdemarkt zum größten Volksfest im Limpurger Land entwickelt und zählt jährlich ca. 30.000 Besucher.

Stadt Gaildorf

Schloss-Straße 20 | 74405 Gaildorf

Telefon 0 79 71 / 253 - 0

stadt@gaildorf.de

www.gaildorf.de

Weitere Informationen

SCHWÄBISCHER WALD

www.schwaebischerwald.com

Hohenlohe +
Schwäbisch Hall

Tourismus e.V.



www.hohenlohe-schwaebischhall.de

DIESES PROJEKT WURDE GEFÖRDERT DURCH

den Naturpark Schwäbisch-Fränkischer Wald mit Mitteln des Landes Baden-Württemberg, der Lotterie Glücksspirale und der Europäischen Union (ELER).



SCHWÄBISCHER WALD



IDYLLISCHE STRASSE

WANDERN AKTIV

GAILDORF | TOUR D

Gaildorf - Kieselberg -
Kernerturm



Hohenlohe +
Schwäbisch Hall
Tourismus e.V.



STRECKENLÄNGE

12,8 km

Festes Schuhwerk und Trittsicherheit erforderlich!

Nicht für Kinderwagen geeignet!

SEHENSWERTES

1 Stadtkirche



2 Altes Schloss mit Stadtmuseum



3 Kernerturm auf dem Kirgel



4 Mineral-Freibad



GASTRONOMIE

1 Gasthof Bräuhaus

Grabenstraße 9
74405 Gaildorf
Telefon 0 79 71 / 73 29
Kein Ruhetag

2 Gasthof Löwen

Karlstraße 4
74405 Gaildorf
Telefon 0 79 71 / 63 12
Geöffnet für Gruppen
und Übernachtung

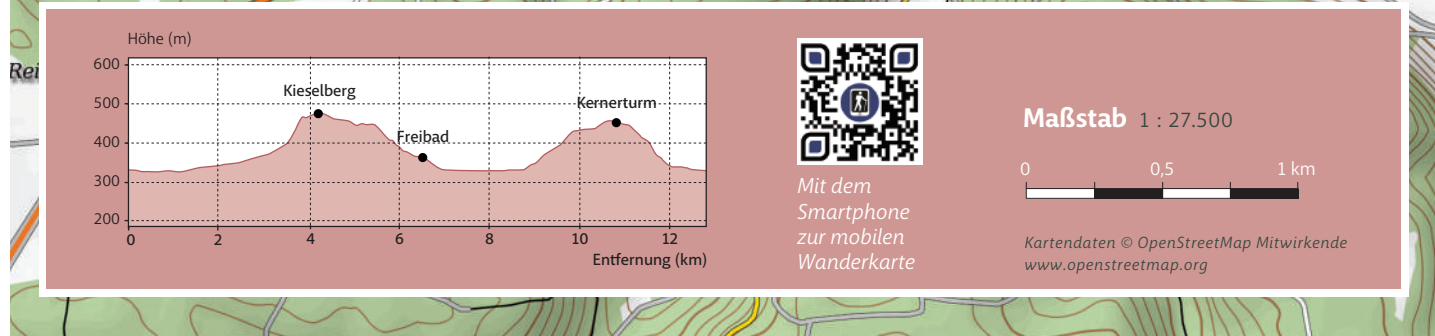
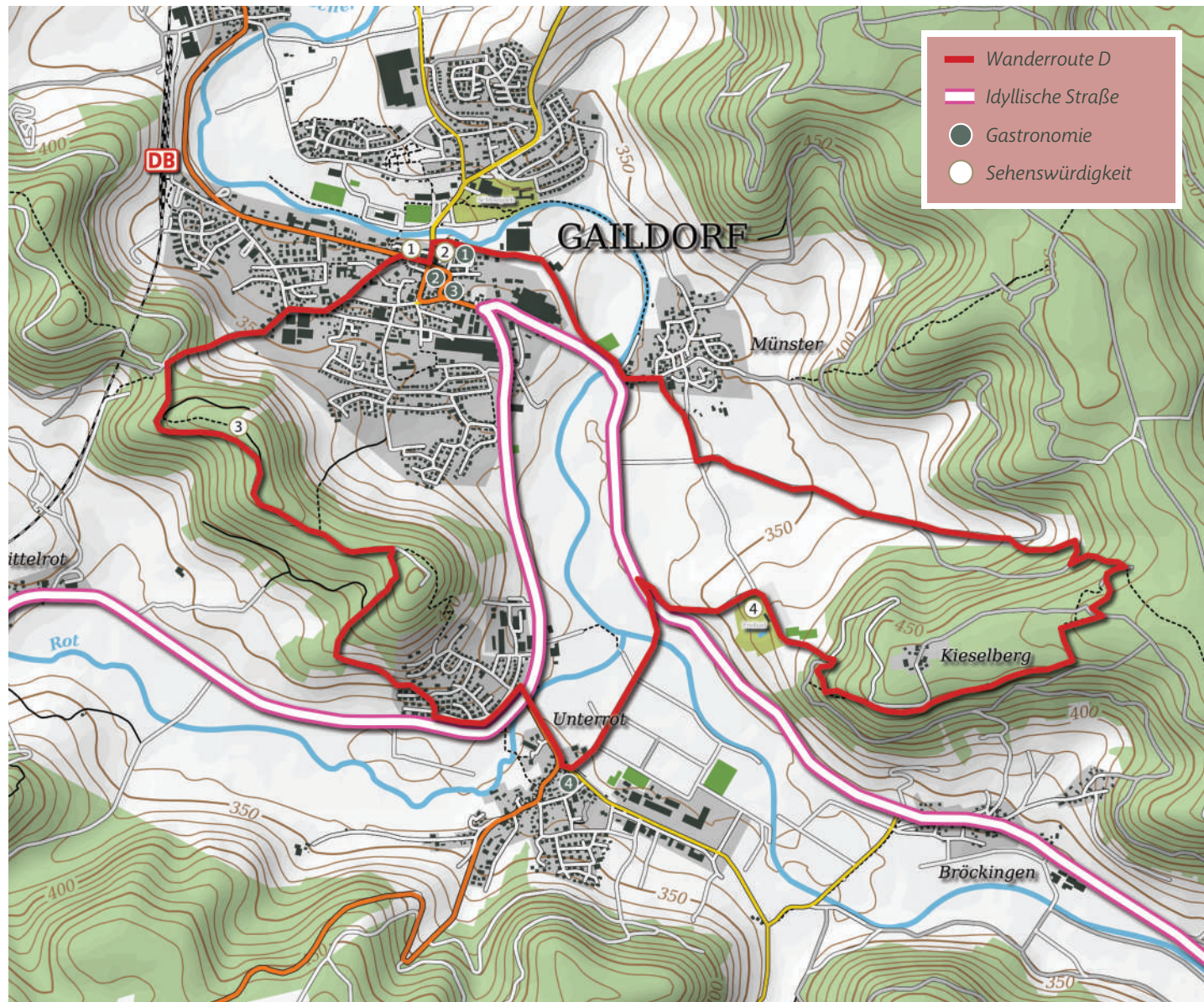
3 Gaststätte Waldhorn


Karlstraße 29
74405 Gaildorf
Telefon 0 79 71 / 63 41
Ruhetage: Samstag- und
Sonntagnachmittag ab
15 Uhr sowie jeden 3.
Sonntag im Monat

4 Gasthof Kocherbahnle

Schönberger Straße 8
74405 Gaildorf-Unterrot
Telefon 0 79 71 / 26 09 50
Ruhetage (nur Restaurant):
Sonntag ab 15 Uhr,
Montag

Der QR-Code führt Sie zu einer interaktiven Karte, auf der weitere Informationen hinterlegt sind.





- ① Limeswachturm am Heidenbühl
- ② Blick auf Fornsbach
- ③ Waldsee
- ④ Felsenmeer

Murrhardter Ausblicke

Diese Wanderung kann als Tagestour in Angriff genommen werden. Nach rund 12 km erreicht man das Freizeitgebiet am Waldsee, wo eingekehrt, gegrillt oder gebadet werden kann. Wem 25 km zu viel sind, fährt von Fornsbach mit dem Zug nach Murrhardt zurück oder startet die Tour erst am Fornsbacher Bahnhof.

Ausgangspunkt ist der Bahnhof in Murrhardt. Die Strecke führt vorbei an der Rümelinsmühle und über den Obstbaulehrpfad zum Linderst. Dort bieten die römischen Wachturmruinen am Heidenbühl und bei der Lindersthütte Einblicke in die Zeit, als Murrhardt noch ein Dorf am römischen Grenzwall war. Weiter geht es durch Wälder und Wiesen bis nach Fornsbach, wo in der Ortsmitte oder am Waldsee gerastet und eingekehrt werden kann.

Oberhalb des Waldsees bietet die Route bis zum Göckelhof zahlreiche, wunderschöne Ausblicke. Nach dem Anstieg zum „Köchersberger Feld“ geht es durch den Wald weiter zum Felsenmeer, einem Abhang, der mit riesigen Felsbrocken bedeckt ist. Vorbei am Römersee führt die Tour auf dem Waldlehrpfad wieder hinab in die Murrhardter Innenstadt.

Die Stadt Murrhardt mit ca. 14.000 Einwohnern ist das Zentrum des Schwäbischen Waldes. Über die Hälfte der Murrhardter Gemarkung sind naturnahe Wälder, unterbrochen von Feldern und Wiesen. In der malerischen historischen Altstadt laden zahlreiche Geschäfte zum Bummeln ein.

Wunderschöne Fachwerkhäuser, die Walterichskapelle und die alte Römerbrücke sind nur einige der Sehenswürdigkeiten, die es in Murrhardt zu entdecken gibt. Auch kulturell hat Murrhardt viel zu bieten. In der Kunstsammlung finden sich Kunstwerke regionaler und örtlicher Künstler. Absolut sehenswert sind das Carl-Schweizer-Museum für Natur und Geschichte, das Ärztehaus im Römerbad mit einer Ausstellung zum Kastellbad sowie das Naturparkzentrum mit der Ausstellung „Naturpark Erlebnisschau“.

Die Waldberge mit ihren Höhen und tiefen Taleinschnitten sind zu jeder Jahreszeit ein besonderer Naturgenuss. Das imposante Felsenmeer und die Wasserfälle der urwüchsigen Hörschbachschlucht sind sehr beliebte Wanderziele. Das Freizeitgebiet Waldsee lädt zum Verweilen ein. Ob Baden, Boot fahren oder eine Partie Minigolf - für jeden ist etwas dabei.

Stadt Murrhardt

Touristinformation
 Marktplatz 10 | 71540 Murrhardt
 Telefon 0 71 92 / 213 - 777
 touristik@murrhardt.de
www.murrhardt.de

Weitere Informationen

SCHWÄBISCHER WALD

www.schwaebischerwald.com

Hohenlohe +
 Schwäbisch Hall

Tourismus e.V.



www.hohenlohe-schwaebischhall.de

DIESES PROJEKT WURDE GEFÖRDERT DURCH
 den Naturpark Schwäbisch-Fränkischer Wald mit Mitteln des Landes
 Baden-Württemberg, der Lotterie Glücksspirale und der Europäischen Union (ELER).



SCHWÄBISCHER WALD



IDYLLISCHE STRASSE

WANDERN AKTIV

MURRHARDT | TOUR K

Murrhardter Ausblicke



Hohenlohe +
 Schwäbisch Hall
 Tourismus e.V.

